

# Mapa do celów projektowych

Nr ewid. zgl.6640.173.2024

Skala mapy 1:500

Jednostka ewidencyjna:Więcbork 041304\_5

Obręb ewidencyjny:Peperzyn 0010

Działka nr 79/1

Mapa 6.197.17.06.4.4

Układ geodezyjny:2000/18, PL-EVRF 2007-NH

Sępólno Krajeńskie 7.03.2024 r.

Zostaje się, że opracowana mapa może nie zawierać informacji o przebiegu przewodów podziemnych, których z powodu braku danych z instalacji branżowych oraz stosowanych metod pomiaru ujawnienia jest niemożliwe.

"Wykorzystanie niniejszej mapy nie było poprzedzone ustaleniami dotyczącymi ewentualnych służbności gruntowych obciążających grunty położone w granicach projektowanej inwestycji budowlanej."

Jestem świadomy odpowiedzialności karnej za złożenie fałszywych oświadczeń.

Oświadczam, że operat techniczny zawierający rezultaty prac geodezyjnych w wyniku których powstał niniejszy dokument uzyskał pozytywny wynik weryfikacji dnia 8.03.2024r.nr 6640.173.2024\_8601

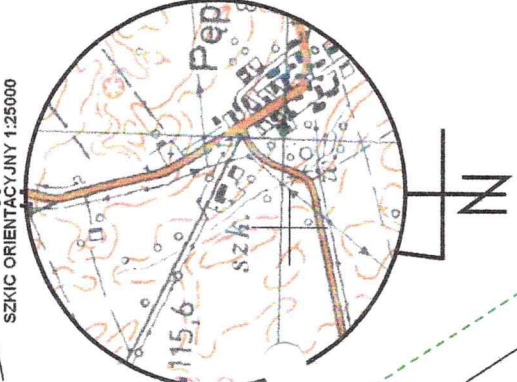
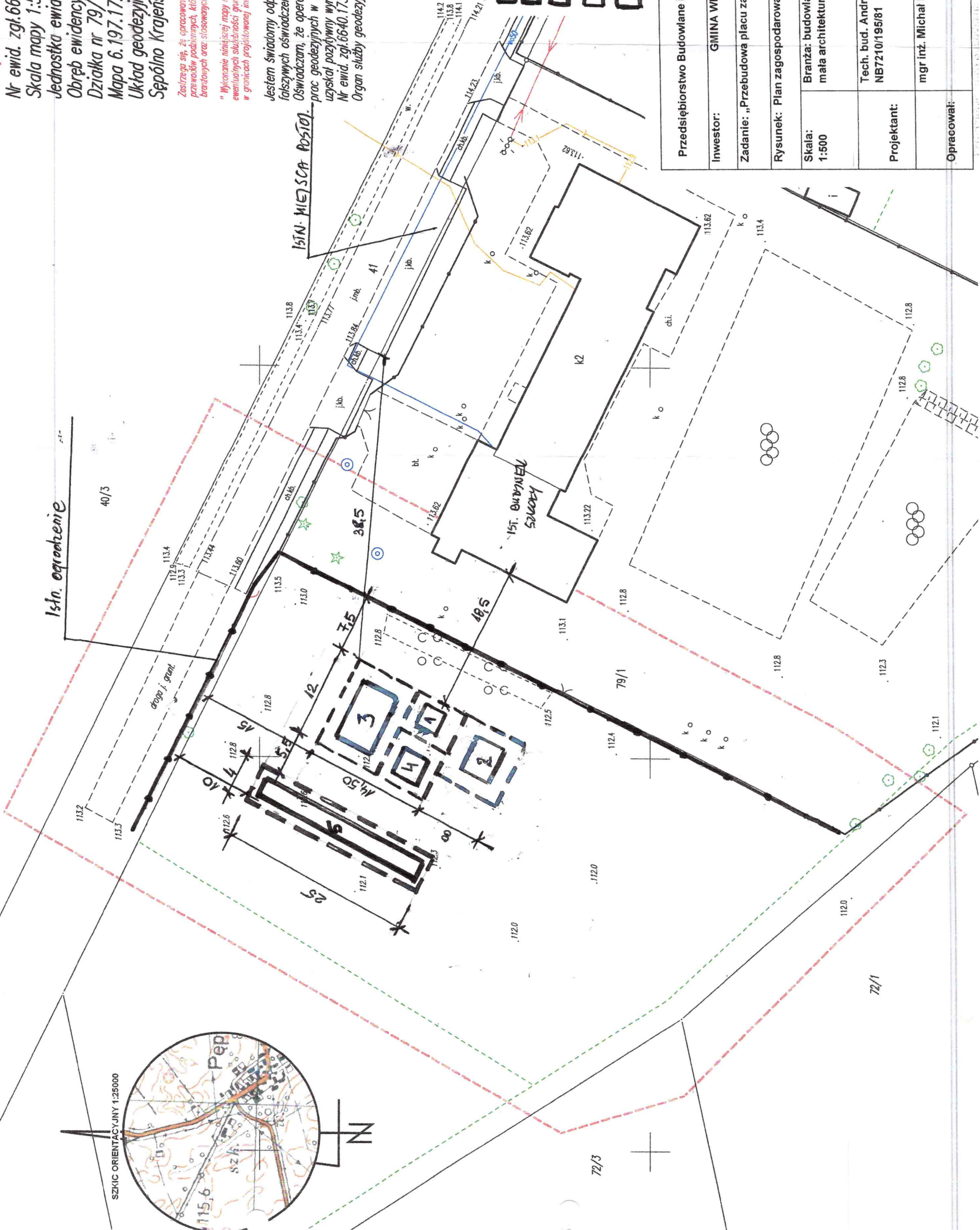
Nr ewid. zgl.6640.173.2024


Organ służby geodezyjnej:Starosta Sępoleński



## OZNACZENIA:

- 1. Strefa bezpieczeństwa
- 2. Proj. trampolina
- 3. Proj. basenka zabawowa
- 4. Proj. zestaw zabawowy
- 5. Proj. karuzela
- 6. Proj. tyrolka



Przedsiębiorstwo Budowlane inżtech Andrzej Kobus 89-400 Sępólno Kraj, ul. Kościuszki 24				
Inwestor:		GMINA WIĘCIBORK - ul. Mickiewicza 22, 89 - 410 Więcbork		
Zadanie:		„Przebudowa placu zabaw w miejscowości Pęperzyn, gm. Więcbork”		
Rysunek: Plan zagospodarowania terenu - PZT				
Skala: 1:500	Branża: budowlana- mała architektura	Data : 19/03/ 2024 r.	Podpis:	Nr rys.: 1.
Projektant:	Tech. bud. Andrzej Kobus - WBPP- NB7210/195/81			
Opracował:	mgr inż. Michał Bąk		