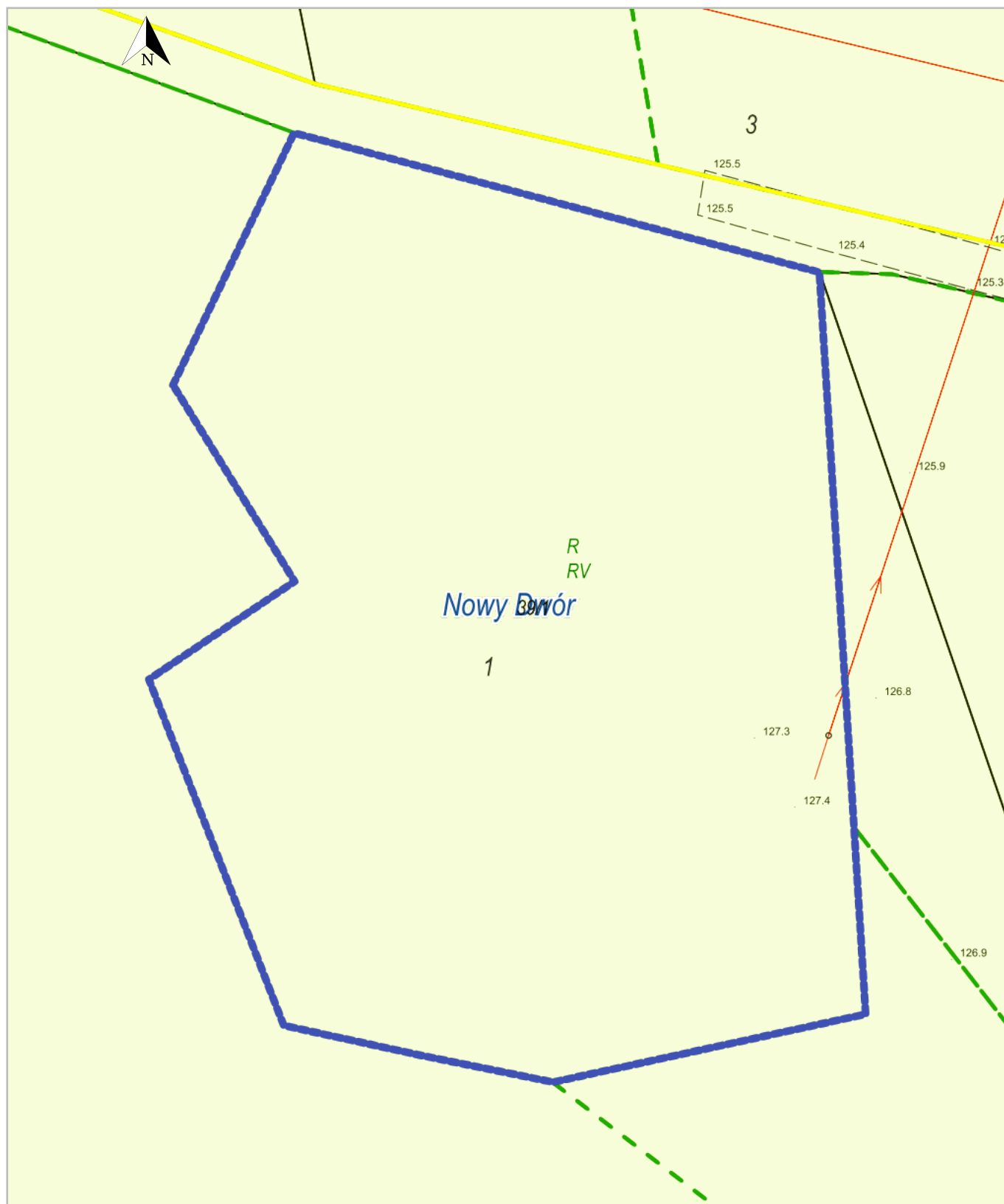


# Wydruk z systemu IntraEwid



skala 1: 500  
układ współrzędnych 2000 strefa 6 (18°)

x = 5918069.80, y = 6465666.79



x = 5917962.91, y = 6465577.53  
Nowy Dwór, Więcbork - G

## Legenda

-  Granica obrębu
-  Arkusz ewidencyjny
-  Granica konturu klasyf.
-  Granica użytku gruntowego
-  Działka